




EN ROUTE...

pour un circuit
en **CAMPING-CAR** !



SUR LES PAS DES LIBÉRATEURS

Août 1944, les alliés encerclent les troupes allemandes de la 7^{ème} Armée du III^{ème} Reich, entre Chambois et Vimoutiers, théâtre de la dernière étape de la Bataille de Normandie.

Passionnés d'Histoire ou tout simplement curieux, sillonnez ces routes où s'est jouée l'issue de la Bataille de France.

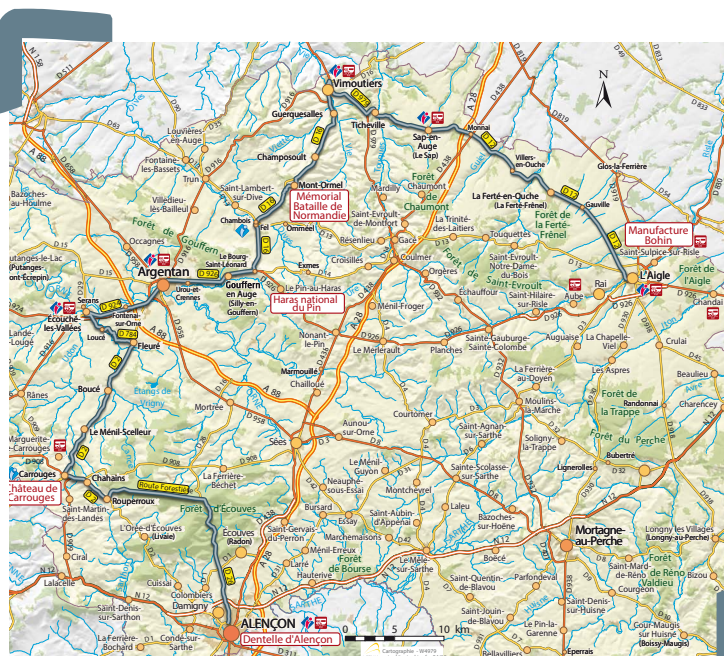
D'Alençon à L'Aigle, vous découvrirez chars, stèles et autres monuments commémoratifs.

Halte obligatoire, le Mémorial de Montormel vous ouvre ses portes sur le lieu même où s'est achevée la Bataille de Normandie. Votre parcours se terminera par le Musée Juin 44 à L'Aigle, où tous les événements de la Seconde Guerre Mondiale sont retracés.

INFOS PRATIQUES

146,5 km
11 étapes

Tourisme 61
Tél. : 02 33 28 88 71
www.ornetourisme.com

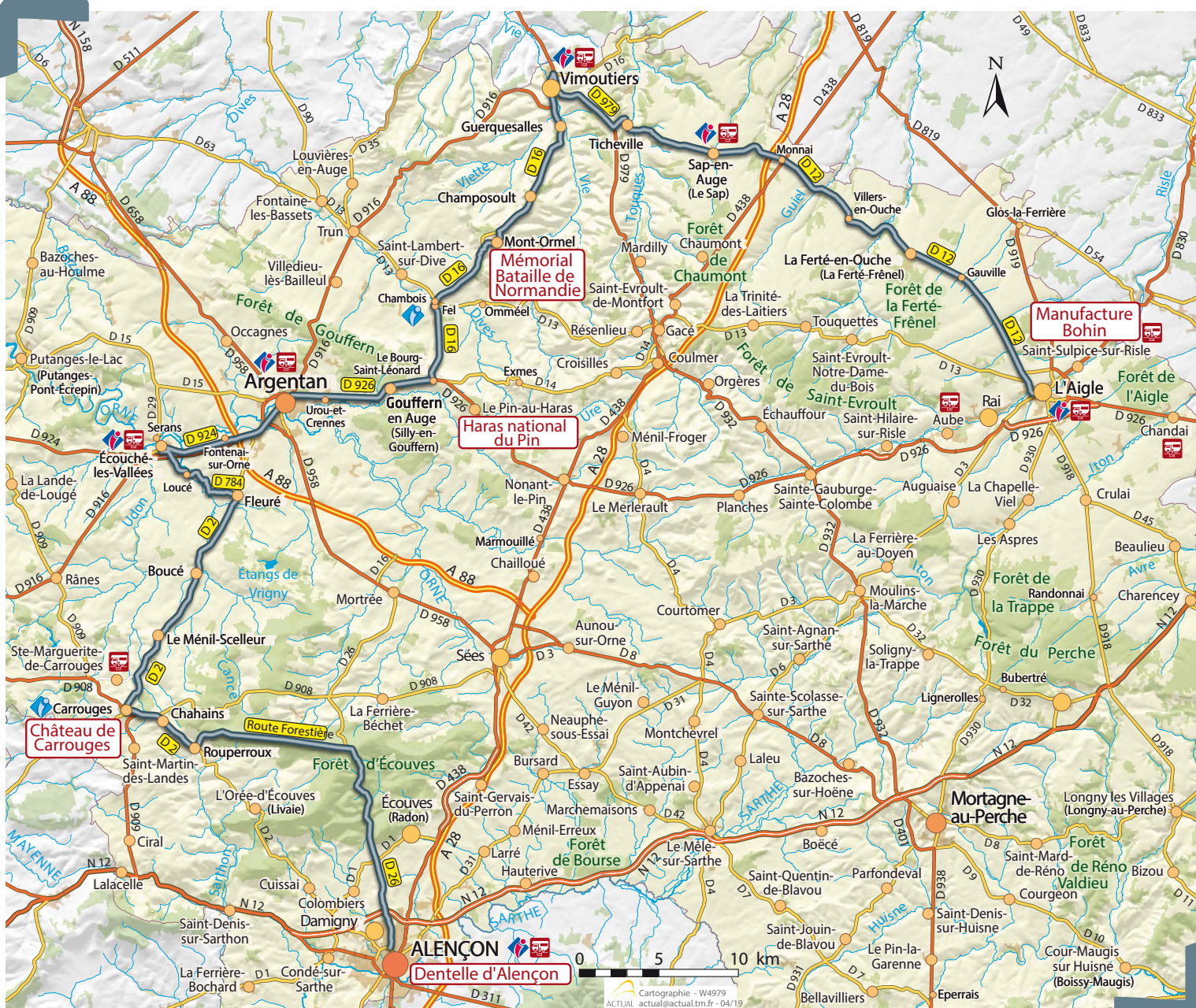


SUR LES PAS DES LIBÉRATEURS

Sur votre parcours, vous traversez :

- 1 - Alençon
- 2 - Croix de Médavy
- 3 - Carrouges
- 4 - Boucé
- 5 - Fleuré
- 6 - Écouché

- 7 - Argentan
- 8 - Chambois
- 9 - Mont-Ormel
- 10 - Vimoutiers
- 11 - L'Aigle



1 - DÉPART :

ALENÇON

POUR LA MÉMOIRE

- > Monument Général Leclerc de Hauteclocque, maréchal de France
- > Char Sherman Montereau, dans l'enceinte du Conseil Général
- > Stèle de la libération, en face de la gare
- > Monument de la Libération, Place du Général de Gaulle
- > Plaque de la Résistance, sur la façade du Château des Ducs
- > Plaque 2e DB, plaque victimes civiles, dans le hall de l'Hôtel de Ville

AUTRES LIEUX

- > Musée des Beaux-Arts et de la Dentelle
- > Maison natale de Sainte-Thérèse et de la Famille Martin
- > Basilique Notre-Dame

Office de Tourisme :
Place de la Magdeleine
02 33 80 66 33

Visites guidées, audioguides,
promenade en calèche (en saison)

AIRES DE SERVICE

Camping de Guéramé
65 rue de Guéramé
61000 ALENÇON



Aire de la dentelle d'Alençon
A28 Valframbert
61000 ALENÇON



2 - 15 km - D26 :

CROIX DE MÉDAVY

POUR LA MÉMOIRE

- > Char Sherman "Valois"
- > Nécropole nationale des Gateys

AUTRES ACTIVITÉS

- > Randonnée au Rocher du Vignage : Départ au carrefour des rochers du Vignage. Longer la D26 sur 50m en direction d'Alençon, puis prendre la route forestière à droite sur 300 m



3 - 18 km - D908 :

CARROUGES

POUR LA MÉMOIRE

- > Plaque Général Leclerc, à l'entrée ouest de la ville, sur le monument aux morts

AUTRES LIEUX

- > Château de Carrouges
- > Maison du Parc naturel régional Normandie Maine
02 33 81 13 33
- > Ferme Ornée de carrouges (jardin)
- > Ferme cidricole Hugues Desfrièches (Ste Marguerite de Carrouges à 5 km)



4 - 10 km - D2 :

BOUCÉ

POUR LA MÉMOIRE

> Plaque Mac Donell
2e Division Blindée,
sur le monument aux morts



**D-DAY
NORMANDIE**
TERRE DE LIBERTÉ

5 - D2 :

FLEURÉ

POUR LA MÉMOIRE

> Monument du Général Leclerc
sur la D2 au nord du Labourg



**D-DAY
NORMANDIE**
TERRE DE LIBERTÉ

6 - 7 km - D219, D924 :

ÉCOUCHÉ

POUR LA MÉMOIRE

> Monument de la Résistance,
Place du Général Leclerc

Office de Tourisme :
Place du Général Warabiot
07 85 51 24 95



AUTRES LIEUX

- > Circuits historiques et patrimoniaux
- > Eglise Notre-Dame
- > Parc et Jardin de Méheudin
- > Parc du Château de Sérans

AIRE DE SERVICE

Square du Marais
Rue Pierre Pigot
61150 ÉCOUCHÉ LES
VALLÉES



7 - 10 km - D771

ARGENTAN

POUR LA MÉMOIRE

> Monument de la Résistance,
Place du Général Leclerc

Office de Tourisme :
Place du Marché
02 33 67 12 48

Visites guidées,
promenade en calèche (en saison)

AUTRES LIEUX

- > Maison des dentelles
- > Musée Fernand Léger -
André Mare
- > Eglise St Germain

AIRE DE SERVICE

Rue Charlotte Corday
(entrée du camping)
61200 ARGENTAN



8 - 16 km - D926, D16 :

CHAMBOIS

POUR LA MÉMOIRE

- > Monument de la Poche de Falaise, sur la place principale, au pied du donjon médiéval
- > Plaque de la 1ère Division blindée polonaise, dans l'église de Chambois
- > Plaque victimes civiles et militaires, sur le monument aux morts
- > Plan relief de la Bataille de Normandie, près du monument de la Poche

AUTRES LIEUX

- > Donjon de Chambois

St-Lambert-sur-Dives
> Observatoire de la
Bataille de Normandie

Syndicat d'Initiative de
Chambois :
7 rue des Polonais
02 33 67 64 17



© CD 101 ne

9 - 6 km - D16 :

MONT-ORMEL

POUR LA MÉMOIRE

- > Mémorial de Montormel :
02 33 67 38 61

À côté du Mémorial :

- > Monument Poche de Falaise
- > Char Sherman
- > Véhicule blindé M8
- > Stèle cote 262, au nord de Montormel sur la D42

Application mobile «Les 3 jours d'Agata»

AUTRES LIEUX

- > Donjon de Chambois

St-Lambert-sur-Dives
> Observatoire de la
Bataille de Normandie

Syndicat d'Initiative de
Chambois :
7 rue des Polonais
02 33 67 64 17



© D. Commenchal

10 - 14 km - D246 :

VIMOUTIERS

POUR LA MÉMOIRE

- > Char allemand Tigre, un des derniers au monde, au bord de la D979, sortie Est de la ville
- > Plaque Ville RECCE, sur un mur à droite de l'église
- > Chaudron ferme Blandeau, sur la place de l'Hôtel de Ville

Office de Tourisme :
21 place de Mackau
02 33 67 49 42

AUTRES LIEUX

- > Musée du Camembert
- > Ferme de Cutesson

Camembert, à 5km :
> Maison du Camembert
> Fromagerie Durand

Le Sap, à 13km :
> Petite Cité de Caractère
> Écomusée de la Pomme
au Calvados

AIRES DE SERVICE

Boulevard Dentu
61120 VIMOUTIERS



Le Sap
Route de Vimoutiers
61470 SAP EN AUGÉ



11 - 45 km - D12 :

L'AIGLE

POUR LA MÉMOIRE

- > Musée Juin 44 : 02 33 84 44 44
- > Plaque Inns Of Court et 2e DB française, sur le mur, côté gauche, de l'Office de Tourisme
- > Half-track américain M3, à côté du musée

Crulai, à 7km de l'Aigle :

- > Stèle pilote polonais : à partie du centre, prendre la D28 en direction des Aspres, la stèle est près de la salle des fêtes à la sortie du village.

Office de Tourisme :
Place Fulbert de Beina
02 33 24 12 40

Promenade en calèche (en saison)

AUTRES LIEUX

- > Musée des instruments de musique
- > Exposition de la météorite de l'Aigle
- > Église Saint Martin

St Sulpice sur Risle, à 3km :

- > La Manufacture Bohin, Musée et ateliers de productions :
02 33 24 89 38

Aube, à 8km :

- > Musée de la Comtesse de Ségur
- > Musée de la Grosse Forge

AIRES DE SERVICE

15 bis avenue Mont St Michel
61300 L'AIGLE



Rue de l'ancienne poste
61300 CHANDAI

Au bord de la route
près de l'Église



Le coin des oiseaux
61300 ST SULPICE SUR RISLE



Camping des Saints Pères**
61550 ST EVROULT NOTRE DAME DU BOIS



Route de Paris
61270 AUBE



Rue du clos de l'Iton
61300 ST OUEN SUR ITON

