

## A ne pas manquer sur votre parcours

Un parcours continu de la périphérie de Domfront (cité médiévale) à Romagny, pour découvrir le paysage bocager, le patrimoine minier en activité du XVI<sup>ème</sup> siècle. à 1970, la vallée de la Varenne...

Vous traverserez le Mortainais, pays des vaches normandes et des pommiers où le vaste bocage de verdure a inspiré de nombreux artistes.

Vous profiterez des paysages préservés du Parc Naturel Régional Normandie-Maine avant d'arriver à Romagny où vous découvrirez son paysage bocager.

Tout au long de ce parcours vous pourrez vous renseigner sur l'histoire et les coutumes locales grâce au mobilier d'interprétation présent.



Château médiéval - Domfront



Abbaye blanche - Mortain



Abbaye blanche - Mortain

### A Domfront

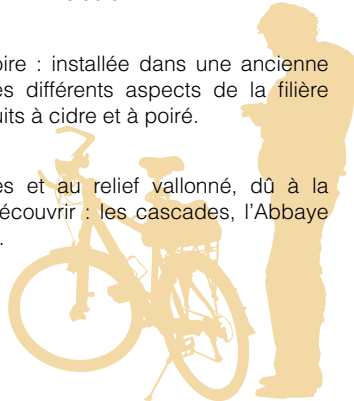
Ville de charme - Cité médiévale  
Salle d'exposition - Musée « Charles Léandre »  
Église Notre-Dame-Sur-l'Eau XI<sup>ème</sup> - XII<sup>ème</sup> siècle.

### B Barenton

Maison de la pomme et de la poire : installée dans une ancienne ferme, vous pourrez découvrir les différents aspects de la filière cidricole, avec la production de fruits à cidre et à poiré.

### C Mortain

Territoire aux paysages diversifiés et au relief vallonné, dû à la pittoresque vallée de la Sée. A découvrir : les cascades, l'Abbaye blanche, la collégiale Saint-Evroult.



## Les infos sur votre parcours...

### Offices de Tourisme Syndicats d'Initiative

#### Domfront

Tél. 02 33 38 53 97 - Fax 02 33 37 40 27  
ot.bocagedomfrontais@wanadoo.fr  
www.ot-domfront.com


#### Office de tourisme du canton de Mortain

Rue Bourglopin  
Tél. 02 33 59 19 74  
mortain.tourisme@wanadoo.fr  
www.mortain-tourisme.fr

### Parc naturel régional

#### Parc naturel régional Normandie Maine

Maison du Parc - BP 5 - 61320 Carrouges  
Tél. 02 33 81 13 33  
www.parc-naturel-normandie-maine.fr



Cascades - Mortain

## LA NORMANDIE À VÉLO

DÉCOUVRIR des chemins... MERVEILLEUX

... Historiques

... Maritimes

... Impressionnistes



## Infos pratiques

### Pour préparer votre séjour et en savoir plus

[www.normandie-cote-nature.com](http://www.normandie-cote-nature.com)  
[www.manchetourisme.com](http://www.manchetourisme.com)  
[www.ornetourisme.com](http://www.ornetourisme.com)

Vous souhaitez découvrir d'autres circuits à vélo en Normandie, consultez les brochures en ligne :

- **Le Calvados à vélo** : [www.calvados-tourisme.com](http://www.calvados-tourisme.com)
- **La Manche à vélo** : [www.mancherandonnee.com](http://www.mancherandonnee.com)
- **L'Orne à vélo** : [www.randonnee-normandie.com](http://www.randonnee-normandie.com)
- **L'Eure à vélo** : [www.eure-balades.fr](http://www.eure-balades.fr)
- **La Seine-Maritime à vélo** : [www.seine-maritime-tourisme.com](http://www.seine-maritime-tourisme.com) (rubrique Activités / Randonnée et Itinérance)

COMITÉ RÉGIONAL DE TOURISME DE NORMANDIE

14, rue Charles Corbeau - 27000 ÉVREUX

[www.normandie-tourisme.fr](http://www.normandie-tourisme.fr)



LA NORMANDIE

DÉCOUVRIR DES CHEMINS MERVEILLEUX... À VÉLO



Véloroute

de PARIS au MONT-SAINT-MICHEL

Domfront  
→ Romagny

28 km / 2h20



Création Agence 02 33 05 75 81



Étape  
N°5

# Véloroute

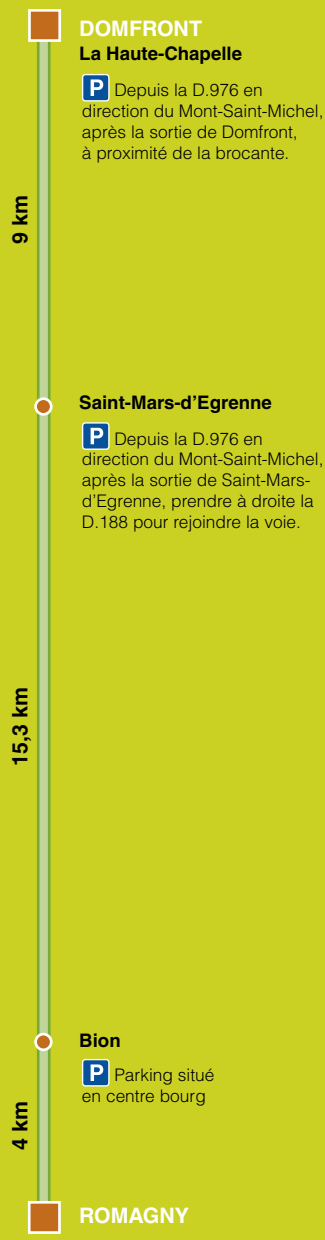
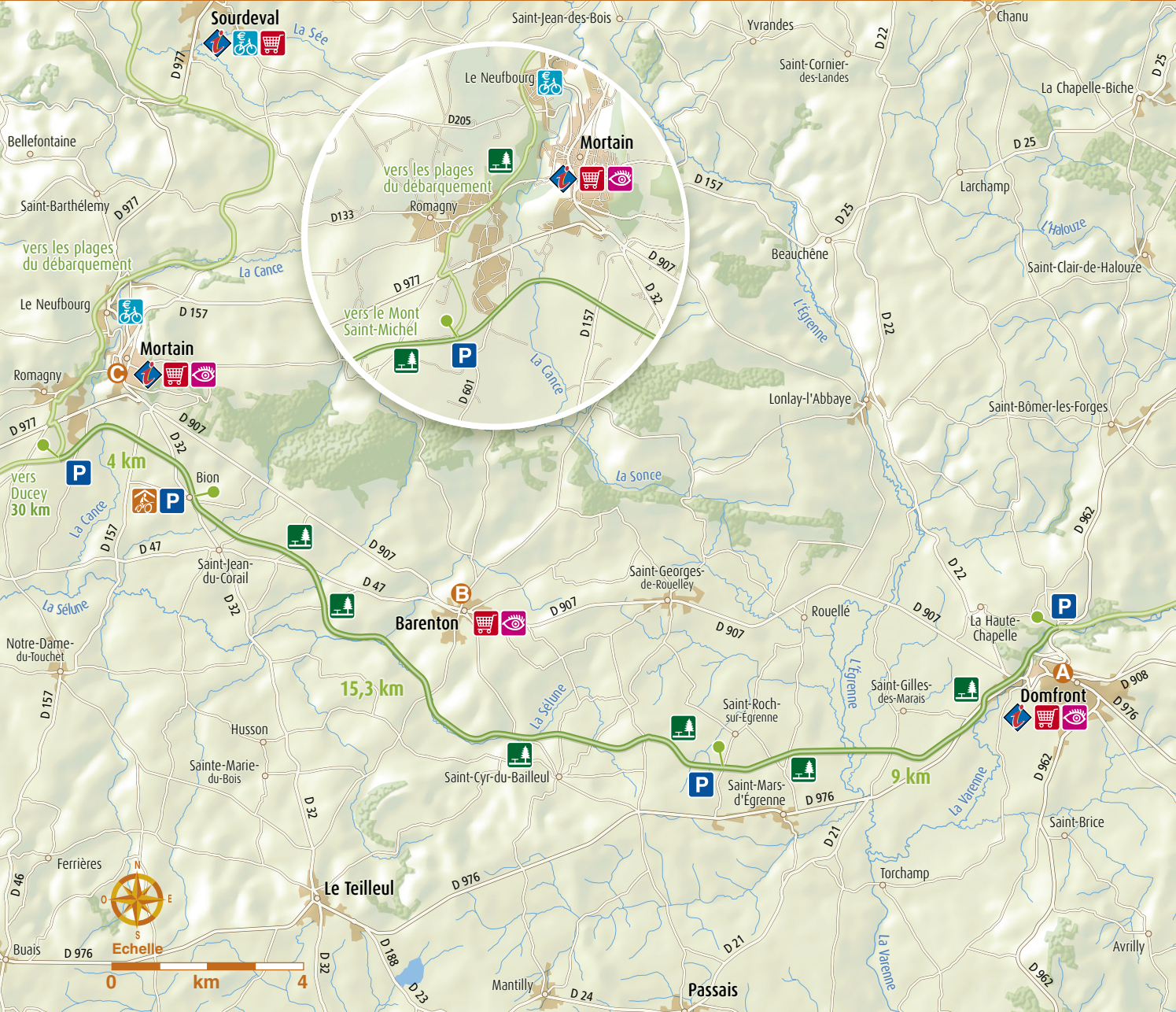
de PARIS au MONT-SAINT-MICHEL

## Domfront → Romagny



DISTANCE  
28 km

DURÉE  
2 h 20



### DOMFRONT La Haute-Chapelle

**P** Depuis la D.976 en direction du Mont-Saint-Michel, après la sortie de Domfront, à proximité de la brocante.

### Saint-Mars-d'Egrenne

**P** Depuis la D.976 en direction du Mont-Saint-Michel, après la sortie de Saint-Mars-d'Egrenne, prendre à droite la D.188 pour rejoindre la voie.

### Bion

**P** Parking situé en centre bourg

### ROMAGNY



### Légende

**Difficultés des circuits :**

- Circuit facile, accessible à tous
- Circuit avec difficultés ponctuelles
- Circuit sportif

### TRACÉS

- Voie verte
- Piste cyclable
- Voie partagée
- Voie partagée non-jalonée
- Vigilance

### SERVICES

- Office de tourisme
- Parking
- Aire de pique-nique
- Accueil vélo\*
- Location de vélos
- Commerce
- Gare SNCF

### DÉCOUVERTES

- A voir

\* Hébergements adaptés aux touristes à vélo et adhérent à une charte de qualité, situés à moins de 5 km de l'itinéraire.