

A ne pas manquer sur votre parcours...

Le promeneur traversera la bucolique vallée de l'Huisne emblématique du Perche, et sera surpris par la qualité du patrimoine bâti, manoirs et fermes aux bâtiments imbriqués dans un paysage formé de petites vallées, de collines, de rivières et de forêts... Cette première partie du Perche est plus sauvage. Les villages et hameaux parsèment ce paysage de prairies plantées de pommiers à cidre, ou paissent les vaches. Les espaces cultivés sont souvent clos de haies denses.

Les fermes percheronnes sont dispersées sur les pentes, ou à proximité des rivières. Les maçonneries de leurs murs sont parfois presque exclusivement en pierre calcaire tendre, parfois faites de silex encadré de briques. Les enduits ont la couleur des sables issus de la région.

Forges, verreries, moulins, se sont longtemps développés dans ces vallées, trouvant l'eau et le bois nécessaires à proximité. Nombreux sont les manoirs, anciens sièges d'exploitation, qui surgissent comme dans un rêve au détour d'une colline.

A Mortagne-au-Perche, la voie traverse ici les secteurs urbains de la ville en direction de l'ouest vers la campagne d'Alençon.



Musée "Mémorial Alain" - Mortagne-au-Perche

A Rémalard

Jardins de la Petite Rochelle.

B Pont-sur-l'Huisne

Avec sa structure métallique rivetée à chaud ainsi que le fut la Tour Eiffel. Ce pont est le témoin des techniques d'alors.

C Boissy-Maugis

Manoir de la Moussetière, logis XVI^{ème} siècle (privé).

D Maison-Maugis

Château (privé).

E Courcerault

Manoir de la Vove XVI^{ème} - XVII^{ème} siècle. - Gardienne de la vallée de l'Huisne, la Vove était l'une des plus importantes maisons fortes du Perche (privé).

F Loislail


Eglise St Martin XVII^{ème} siècle.

G Loisé

Eglise Saint Germain.

H Mortagne-au-Perche

Ville de charme. Musées "Mémorial Alain" et du cheval percheron, église Notre-Dame...



Les infos sur votre parcours...

Offices de Tourisme Syndicats d'Initiative

Rémalard

Tél./Fax 02 33 73 71 94
o.t.p.@orange.fr
www.cdc-perche-remalardais.fr

Mauves-sur-Huisne

Tél. 02 33 83 82 28 - Fax 02 33 83 87 34

Mortagne-au-Perche

Tél. 02 33 85 11 18 - Fax 02 33 83 34 37
contact@ot-mortagneauperche.fr
www.ot-mortagneauperche.fr

Parc naturel régional

Parc naturel régional du Perche

Maison du Parc - Manoir de Courboyer
61340 Nocé
Tél. 02 33 25 70 10
www.parc-naturel-perche.fr

Location de vélo

Rémalard

Motoculture-Loisirs
Tél. 02 33 73 82 83 (fermeture en août)

Igé

Loc'Vélo Perche
Tél. 02 33 83 02 94

Saint-Maurice-sur-Huisne

Chambres d'hôtes de La Fosse
Tél. 02 33 25 14 66 / 06 71 87 02 73

Mortagne-au-Perche

Station-service Elan
Tél. 02 33 25 18 67

Courgeoust

L'Hôtel Goivrot
Tél. 06 60 47 96 61

LA NORMANDIE À VÉLO

DÉCOUVRIR des chemins... MERVEILLEUX

... Historiques

... Maritimes

... Impressionnistes



Infos pratiques

Pour préparer votre séjour et en savoir plus

www.normandie-cote-nature.com
www.ornetourisme.com

Vous souhaitez découvrir d'autres circuits à vélo en Normandie, consultez les brochures en ligne :

- **Le Calvados à vélo** : www.calvados-tourisme.com

- **La Manche à vélo** : www.mancherandonnee.com

- **L'Orne à vélo** : www.randonnee-normandie.com

- **L'Eure à vélo** : www.eure-balades.fr

- **La Seine-Maritime à vélo** : www.seine-maritime-tourisme.com
(rubrique Activités / Randonnée et Itinérance)

COMITÉ RÉGIONAL DE TOURISME DE NORMANDIE

14, rue Charles Corbeau - 27000 ÉVREUX

www.normandie-tourisme.fr



LA NORMANDIE

DÉCOUVRIR DES CHEMINS MERVEILLEUX... À VÉLO



Véloroute

de PARIS au MONT-SAINT-MICHEL

Condé-sur-Huisne →
Mortagne-au-Perche



28 km / 2h35



Création Agence 02 33 05 75 81



Étape
N°1



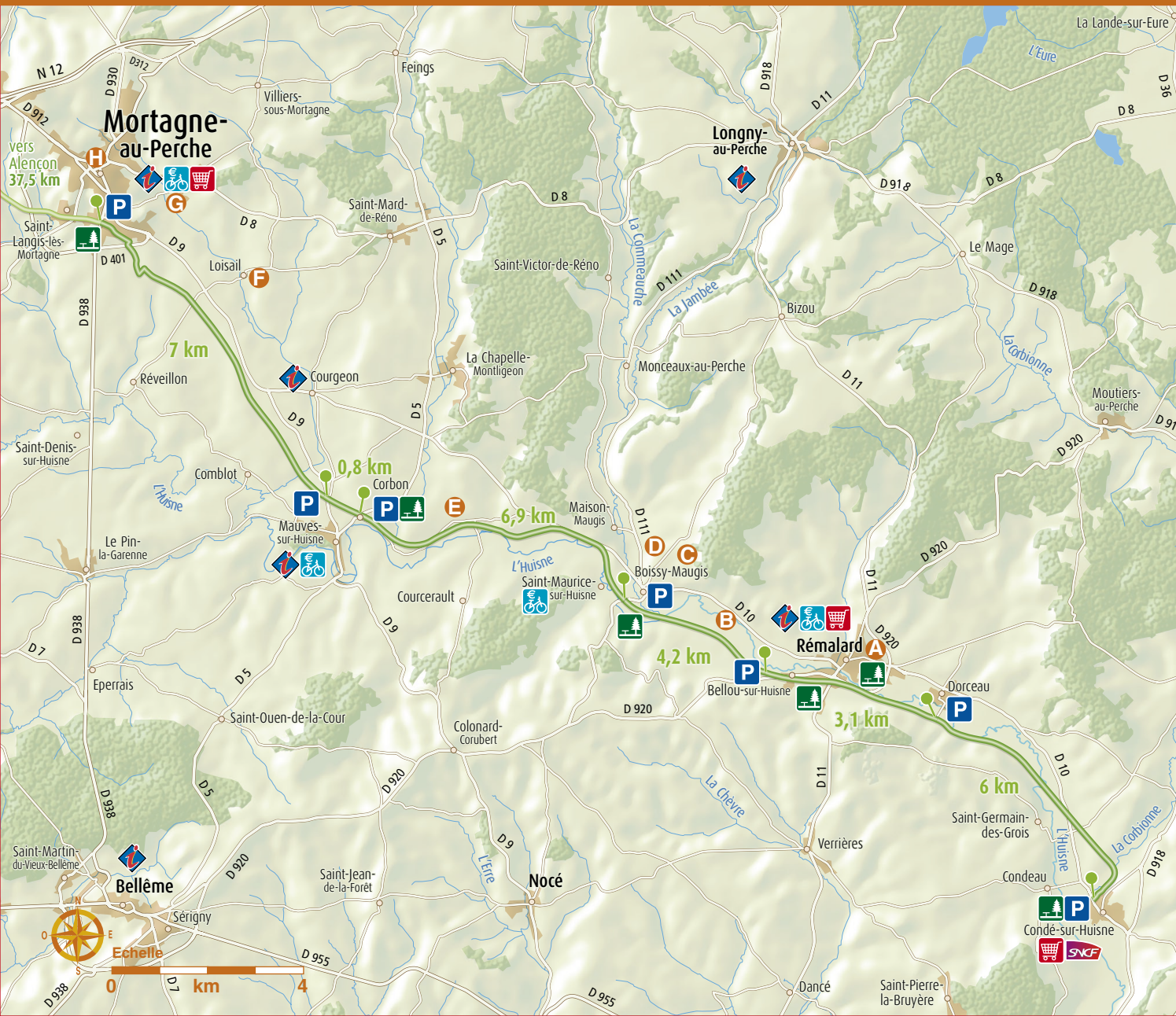
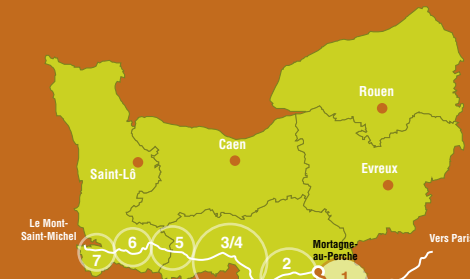
Étape

N°1 Véloroute

de PARIS au MONT-SAINT-MICHEL


 DISTANCE 28 km
 DURÉE 2 h 35

Condé-sur-Huisne → Mortagne-au-Perche



CONDÉ-SUR-HUISNE

P De Condé-sur-Huisne, prendre la direction de Rémalard (D.10), traverser les voies de chemin de fer, le parking se situe à droite à côté de la gare.

6 km

Dorceau

P Prendre et suivre la rue de l'église (C.6), le parking se situe sur le bord de l'Huisne après le pont. Accès à la voie : en sortant du parking, emprunter la route à gauche pour rejoindre la voie.

3,1 km

Bellou-sur-Huisne

P Derrière l'église.

4,2 km

Boissy-Maugis

P Après l'église suivre la route qui descend (D.111) pour rejoindre la voie au niveau de l'ancienne gare.

6,9 km

Corbon

P Sur la D.5 à côté de l'aire de pique-nique dans le centre bourg.

0,8 km

Mauves-sur-Huisne

P Ancienne gare de Mauves sur Huisne/Corbon
 A Mauves sur Huisne, prendre la direction de Mortagne par la D.9 pour rejoindre la voie au niveau de l'ancienne gare.

7 km

MORTAGNE-AU-PERCHE

P Prendre dir. de Rémalard/La Chapelle-M. par la rue de Chartrage D.9 puis à droite avant le rond-point « Le Tuilot » (suivre les panneaux « Parking voie verte »).

MORTAGNE AU PERCHE 28

Légende

Difficultés des circuits :

- Circuit facile, accessible à tous
- Circuit avec difficultés ponctuelles
- Circuit sportif

TRACÉS

- Voie verte
- Piste cyclable
- Voie partagée
- Voie partagée non-jalonée
- Vigilance

SERVICES

- Office de tourisme
- Parking
- Aire de pique-nique
- Accueil vélo*
- Location de vélos
- Commerce
- Gare SNCF

DÉCOUVERTES

- A voir

* Hébergements adaptés aux touristes à vélo et adhérent à une charte de qualité, situés à moins de 5 km de l'itinéraire.